
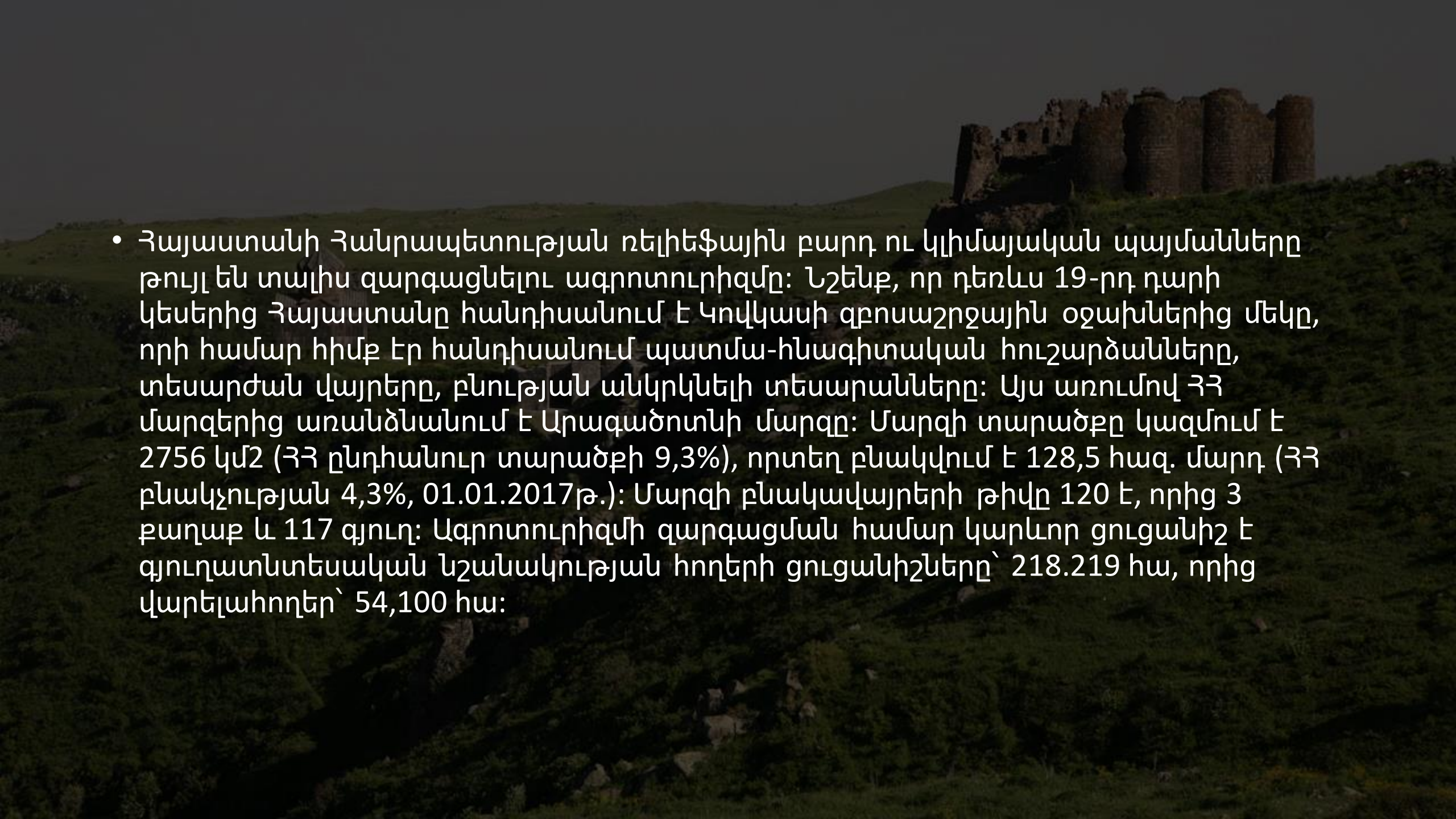


A scenic view of the ruins of Ani, Armenia. The image shows a large, dark stone wall with a prominent doorway on the left. The wall is surrounded by lush green vegetation and a dirt path leads towards it. In the background, a rugged mountain peak rises against a blue sky with scattered white clouds. The overall atmosphere is one of historical significance and natural beauty.

Արագածոտնի մարզ

- 
- Ագրոտուրիզմի գլխավոր զբոսաշրջային ռեսուրսը հանդիսանում է հողը, ընտանի կենդանիները, գյուղատնտեսական ռեսուրսները և գյուղական բնակավայրերը: Ագրոտուրիզմը գյուղական վայրերում ժամանակավոր հանգիստն է գեղագիտական, ճանաչողական և առողջարարական նպատակներով, որի ժամանակ գիշերակացն իրականացվում է գյուղական բնակչությանը պատկանող բնակարաններում, առանձնատներում և օգտվում տվյալ վայրի զբոսաշրջային ռեսուրսներից:


- 
- Հայաստանի Հանրապետության ռելիեֆային բարդ ու կլիմայական պայմանները թույլ են տալիս զարգացնելու ագրոտորիզմը: Նշենք, որ դեռևս 19-րդ դարի կեսերից Հայաստանը հանդիսանում է Կովկասի գրոսաշրջային օջախներից մեկը, որի համար հիմք էր հանդիսանում պատմա-հնագիտական հուշարձանները, տեսարժան վայրերը, բնության անկրկնելի տեսարանները: Այս առումով ՀՀ մարզերից առանձնանում է Արագածոտնի մարզը: Մարզի տարածքը կազմում է 2756 կմ² (ՀՀ ընդհանուր տարածքի 9,3%), որտեղ բնակվում է 128,5 հազ. մարդ (ՀՀ բնակչության 4,3%, 01.01.2017թ.): Մարզի բնակավայրերի թիվը 120 է, որից 3 քաղաք և 117 գյուղ: Ագրոտորիզմի զարգացման համար կարևոր ցուցանիշ է գյուղատնտեսական նշանակության հողերի ցուցանիշները՝ 218.219 հա, որից վարելահողեր՝ 54,100 հա:



- Արագածոտնի մարզի ագրոտուրիզմի զարգացման համար առանձնացնում ենք մի շարք գործոններ՝ տնտեսական, էթնիկ, բնաաշխարհագրական, պատմամշակութային: Արագածոտնի մարզն իրենից ներկայացնում է գյուղատնտեսական և լեռնահանքային արդյունաբերության շրջան: Մարզի գյուղատնտեսական մասնագիտացումը ձևավորվել է գերազանցապես բնակլիմայական պայմաններում:

- Նրա հարավային կեսում՝ Նախալեռնային գոտում, գերակշռում է բուսաբուծությունը, պտղաբուծությունը, ալկոհալային խմիչքների, պահածոների արտադրությունը (Աշտարակ, Օշական, Արտենի, Ոսկեվազ, Կարբի և այլն): Այս գոտին ընդգրկում է Թալինի տարածաշրջանի ցածրադիր հատվածները և Աշտարակի տարածաշրջանը գրեթե ամբողջությամբ: Գոտուն բնորոշ է նաև ոչ ավանդական բանջարաբուծության զարգացումը, որը կարող է իր հերթին հետաքրքրություն առաջացնել ագրոգրոսաշրջիկների շրջանում:



- 
- Բարձրադիր գոտին ընդգրկում է Ապարանի և Արագածի տարածաշրջաններն ամբողջությամբ և Թալինի տարածաշրջանի մի մասը: Բնորոշվում են անասնաբուծության մասնագիտացմամբ: Ագրոգրոսաշրջային առումով մեծ հետաքրքրություն կարող են առաջացնել գյուղմթերքների արտադրությունը՝ կաթնամթերքի և հատկապես պանրի (Ապարան, Քուչակ, Ծաղկահովիտ և այլն): Ամբողջ մարզի տարածքի համար բնորոշ է մեղվաբուծությունը, որը եկամտաբեր ճյուղ է և շահավետ բոլոր առումներով: Վերջին տարիներին մարզի տնտեսության մեջ ձևավորվել են նոր ճյուղեր, ինչպիսիք են ճագարաբուծությունը և ջայլամաբուծությունը:


- Արագածոտնի մարզը ՀՀ բնակչության մեջ աչքի է ընկնում ազգային կազմով: Հայերից բացի զգալի թիվ են կազմում եզդիները: ՀՀ-ում բնակվող եզդիների ավելի քան 4/5 –ը ապրում են Արագածոտնի մարզում: Արագածի և Թալինի տարածաշրջաններում են զուտ եզդիաբնակ գյուղերը, որոնց թիվը է 13-է՝ Արևուտ, Դմասար, Թիկ, Հակո, Կանչ, Սորիկ, Օթևան, Ռյա Թազա, Ալագյազ, Ջամշու, Միրաք, Շենկանի, Շամիրամ (Աշտարակի տարածաշրջան): Էթնիկ փոքրամասնություններն աչքի են ընկնում ոչ միայն գյուղատնտեսական մասնագիտացմամբ, այլևս ազգային սովորույթներով (հարսանիք, թաղման արարողություններ) և խոհանոցով, որոնք կարող են խթան հանդիսանալ զբոսաշրջության զարգացման համար:





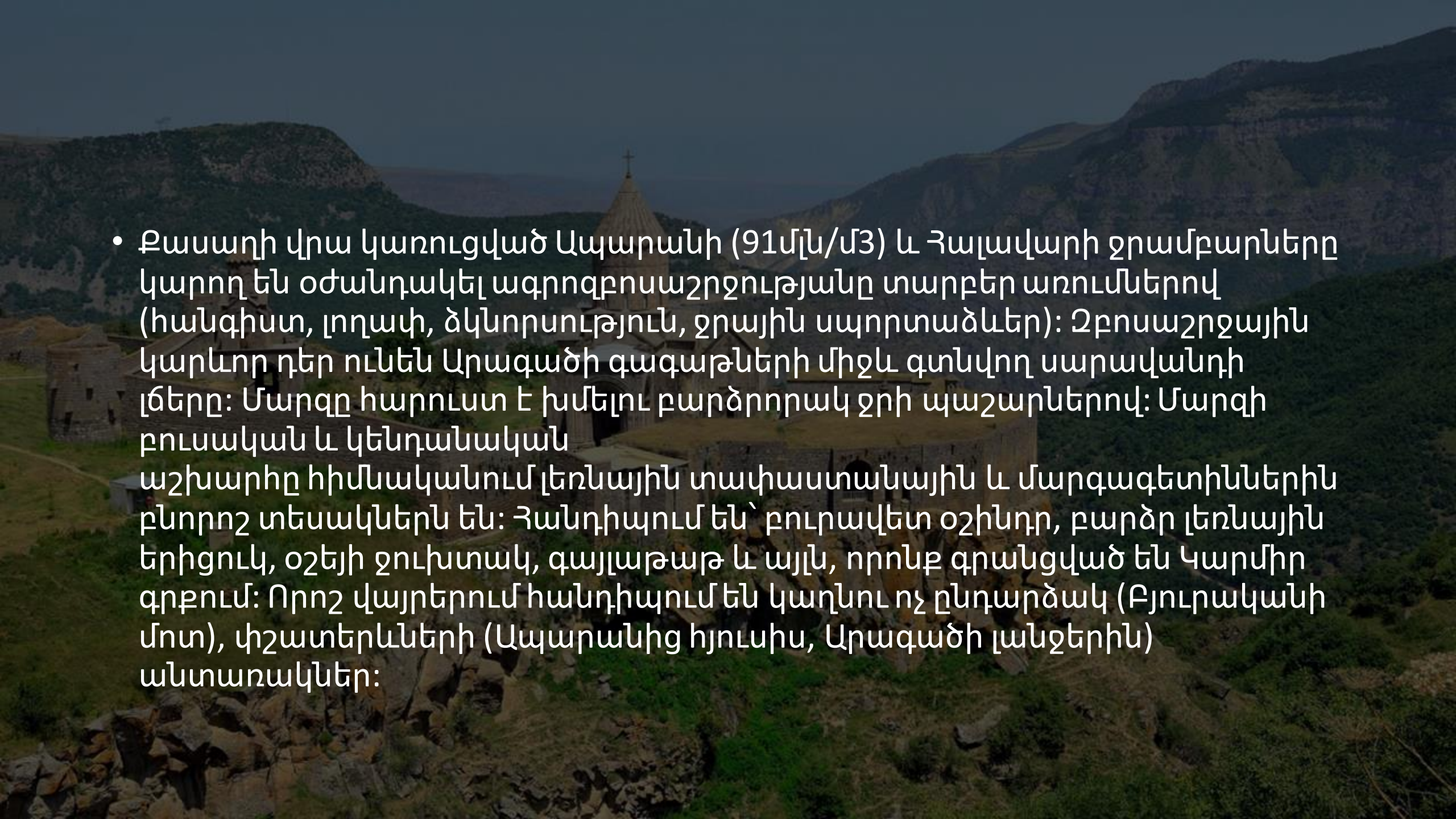
- Արագածոտնի մարզի հայ բնակչության նախնիները գաղթել են 18-րդ դարի վերջերից մինչև 20-րդ դարի սկզբներին Արևմտյան Հայաստանի Սասունի, Մուշի և Ալաշկերտի շրջաններից և մինչև օրս պահպանել են տարածաշրջանի ավանդույթներն ու խոհանոցը, որն արժանավայել ձևով փոխանցվում է սերնդեսերունդ:
Հատկանշական են սասնա պարերը, երգերը, ասույթները, կենցաղային խաղերը և այլն: Արագածոտնի մարզը գտնվում է ծովի մակարդակից 1030-4090 մ բացարձակ բարձրությունների միջև, Ոսկեվազ–Օշական հատվածից մինչև Արագածի լեռնագագաթ:




- 
- Բնականաբար այստեղ հանդես են գալիս վերընթաց բոլոր գոտիները՝ սկսած կիսաանապատայինից մինչև ձյունամերձը, որտեղ բնության ներքին և արտաքին ուժերն իրենց կնիքն են դրել ռելիեֆագոյացման վրա, ձևավորելով հողերի, բույսերի և կենդանական աշխարհի յուրահատուկ նմուշներ: Մարզի տարածքն աչքի է ընկնում տեղումների տարեկան քանակի մեծ տատանումներով՝ 300-320 մմ (ցածրադիր վայրեր) մինչև 900-1100 մմ (Արագածի գագաթամերձ շրջան): Հունվարին միջին ջերմաստիճանը տատանվում է -50 C մինչև -120C, իսկ հուլիսի միջին ջերմաստիճանը՝ 24,50C –ից մինչև 50C: Մարզի տարածքում բարձր է արևափայլի տևողությունը (տարեկան 2200-2600 ժամ), իսկ հյուսիսային հատվածը և միջլեռնային գոգավորությունները աչքի են ընկնում մշտապես փչող քամիներով, հատկապես Փամբակի լեռնաշղթայի շրջանը, Ծաղկահովիտ գյուղի մեծակայքը, որտեղ էլ կառուցվել է մեր հանրապետությունում առաջին հողմային էլեկտրակայանը:

- Մարզի ջրաբանական ցանցը զարգացած չէ, որը պայմանավորված է լավային ծածկոցների առկայությամբ, որոնցով ներծծվում են թափված տեղումների զգալի մասը: Շատ են ժամանակավոր հոսք ունեցող գետակները, սելավները: Բազմաթիվ են լավային ծածկույթների տակից բխող սառնորակ աղբյուրները, հանքային ջրերը (Թթուջուր): Մարզի հիմնական զարկերակը Քասաղ գետն է՝ 89 կմ Գեղարոտ և Ամբերդ վտակներով: Սրանց աշխատանքի շնորհիվ հունի առանձին հատվածներում ձևավորվել են բնության անձեռակերտ հուշարձաններ՝ կիրճեր (Արբաշենի, Ամբերդի, Քասաղի, Սաղմոսավանքից մինչև Աշտարակ): Հունի առանձին հատվածներ աչքի են ընկնում փոքրիկ ջրվեժներով:



- 
- A photograph of a village with a church in the foreground and mountains in the background. The church has a prominent dome and a cross on top. The village is built on a hillside, and the mountains in the background are covered in greenery. The text is overlaid on the image.
- Քասաղի վրա կառուցված Ապարանի (91մլն/մ3) և Հալավարի ջրամբարները կարող են օժանդակել ագրոգրոսաշրջութայանը տարբեր առումներով (հանգիստ, լողափ, ձկնորսություն, ջրային սպորտաձևեր): Չբոսաշրջային կարևոր դեր ունեն Արագածի գագաթների միջև գտնվող սարավանդի լճերը: Մարզը հարուստ է խմելու բարձրորակ ջրի պաշարներով: Մարզի բուսական և կենդանական աշխարհը հիմնականում լեռնային տափաստանային և մարգագետիններին բնորոշ տեսակներն են: Հանդիպում են՝ բուրավետ օշինդր, բարձր լեռնային երիցուկ, օշեյի ջուխտակ, գայլաթաթ և այլն, որոնք գրանցված են Կարմիր գրքում: Որոշ վայրերում հանդիպում են կաղնու ոչ ընդարձակ (Բյուրականի մոտ), փշատերևների (Ապարանից հյուսիս, Արագածի լանջերին) անտառակներ:

- 
- Բնական էկոհամակարգերը պահպանելու համար մարզի տարածքում ստեղծվել է Արագածի ալպյան արգելավայրը: Արգելավայրը գտնվում է 3000 մ և ավել բարձրության վրա և զբաղեցնում է 300 հա տարածք, իր մեջ ներառելով Քարի լիճը: Լճի շրջակայքի բուսականությունը մարգագետնային է, որն էլ պահպանության հիմնական օբյեկտն է: Կարճատև ամռան ընթացքում մարգագետինները վերածվում են գունազեղ ալպյան գորգերի: Արգելավայրի գեղատեսիլ տեսարանները էկո և լեռնային զբոսաշրջության անգնահատելի վայրեր են, իսկ ստորոտներին տեղադրված գյուղական բնակավայրերի համար՝ ագրոտուրիզմին խթանող օջախներ:

- Արգելավայրի և մարզի այլ տարածքների լեռնային հատվածներում տարածված են քարային ծովերը, քարակառկաները <<չինգիլները>>, որոնք նույնպես հետաքրքրություն են առաջացնում ագրոգրոսաշրջիկների շրջանում: Ագրոգրոսաշրջության զարգացման կարևոր բաղկացուցիչ մաս են կազմում մարզի տարածքով մեկ սփռված տարբեր ժամանակների պատմամշակութային հուշարձանները: Դրանք համեմատաբար մեծ տեսակարար կշիռ ունեն Աշտարակի տարածքում: Չբոսաշրջային առումով չափազանց ուշագրավ է Ամբերդի ամրոցը, որը քարեդարյա բնակավայր է, որտեղ բրոնզե դարում կառուցվել է ՝ Ուրարտական բերդաքաղաք:



- Ամբերդի դոյակը կառուցվել է 7-րդ դարում Կամսարականների կողմից ու եղել է նրանց նստավայրը: Արագածի հարավային լանջերին է գտնվում 200 հա տարածք զբաղեցնող Ագարակի պեղավայրը, որտեղ ստեղծվել է պատմահնագիտական արգելոց: Պեղումներն շարունակվում են, գտածոներն ունեն 3500 տարվա պատմություն: Արագածից քիչ հեռու գտնվում է 4-րդ դարի Արշակունիների դամբարանն Աղցքում: Աշտարակի տարածաշրջանում զբոսաշրջային առումով մեծ հետաքրքրություն է առաջացնում Արունը՝ Ս. Գրիգոր եկեղեցին (7-րդ դար), քարավանատունը (13-րդ դար), Մամիկոնյանների պալատը



- Ագրոգբոսաշրջության առումով պատմամշակութային օջախները և հին գյուղերը կարող են դառնալ հայտնի կենտրոններ՝ Սաղմոսավանքը (Սաղմոսավան), Հովհաննսավանքը (Օհանավան), Ղ. Փարպեցու գերեզմանը (Փարպի), Ս. Գևորգ եկեղեցին (Մուղնի), Մ. Մաշտոզ եկեղեցին (Օշական), Ծիրանավոր, Կարմրավոր, Քասաղի կամուրջը, տուն-թանգարաններ (Պ.Պռոշյան, Սիսակյան): Թալինի տարածաշրջանում կարելի է առանձնացնել Թալինի, Իրինդի եկեղեցիները, Դաշտադեմի ամրոցը և Ապարանի տարածաշրջանում՝ Ապարանի, Քուչակի եկեղեցիները: Կերը նշված բնակավայրերը և ուրիշ շատերը կարող են դառնալ ագրոգբոսաշրջության խոշոր կենտրոններ, պայմանավորված իրենց գյուղատնտեսական ուղղվածությամբ, բարետես կառուցապատմամբ, պատմամշակութային արժեքներով:

- Ագրոգբոսաշրջային առումով մենք առանձնացնում ենք Նաև Արտաշավանից դեպի Ամբերդ և Արագած տանող ճանապարհի հատվածում լքված Նիգատուն և Լուսադբյուր գյուղերը, որոնց շրջակայքն աչքի են ընկնում գեղատեսիլ բնությամբ, իսկ որոշ հեռավորության վրա՝ Երևան-Ապարան մայրուղու ձախ կողմում կառուցված հայկական տառերը և խաչը:

Ագրոգբոսաշրջությունն Արագածոտնի մարզի համար կարող է դառնալ մոտ ապագայում եկամտի հիմնական աղբյուրներից մեկը: Մարզի 117 գյուղական բնակավայրերից յուրաքանչյուրը որևէ ուղղվածությամբ կարող է դառնալ գբոսաշրջության կենտրոն, բայց արդեն երկուսում՝ Օշականում և Բյուրականում ստեղծվել և հաջողությամբ զարգանում է ագրոգբոսաշրջությունը:





- Օշականի Ս. Մեսրոպ Մաշտոց եկեղեցին, բարեկարգ կառուցապատումը, ճանապարհային և սպասարկման ենթակառուցվածքները քաղաքի ձորը կից հյուրատներով ու սննդի օբյեկտներով, մշակույթի պալատը, պտղաբուծությունը, գինեգործությունը, հյուրատուն-առանձնատները խթան են հանդիսանում Օշականը դառնալու զբոսաշրջային կենտրոն: Բյուրականում պտղաբուծությունը, կաթնամթերքի արտադրությունը, առողջարար բնությունը, աստղադիտարանը, բարեստես գյուղն իր առանձնատներով ևս ագրոզբոսաշրջության զարգացման հիմք կարող են հանդիսանալ: Բացի վերը նշված գյուղերից ագրոզբոսաշրջությամբ որոշակի ներդրումներից հետո, կարող են աչքի ընկնել Ակունքն իր (դամբարանադաշտով), Աշնակը (ավանդույթներով, խոհանոցով, պարի համույթով), Երևաատափը (սառնորակ աղբյուրներով, հանգստյան տներով), Թթու-ջուրը (հանքային ջրերով) և այլն:

- Այսպիսով Արագածոտնի մարզում ագրոգրոսաշրջության զարգացման համար առկա են բոլոր պայմանները: Օժանդակող դեր կարող է հանդիսանալ մայրաքաղաքի հարևանությունը: Սակայն սպասարկման ենթակառուցվածքների ցածր մակարդակը, տեխնիկական վատ վիճակը, որոշ ենթակառուցվածքների բացակայությունը (ճոպանուղի, լեռնային բարեկարգ արահետներ, ցուցանակ-վահանակներ և այլն), շահագրգիռ կազմակերպությունների բացակայությունը կամ անտարբերությունը բացասաբար են ազդում ագրոգրոսաշրջության զարգացման, արդյունքում էլ բնակչության սոցիալական մակարդակի բարձրացման և տնտեսության բարգավաճման վրա: